Bypakke Nedre Glomma

Plassering av bomsnitt, Bypakke Nedre Glomma fase 2.

Dato:
06.09.2021

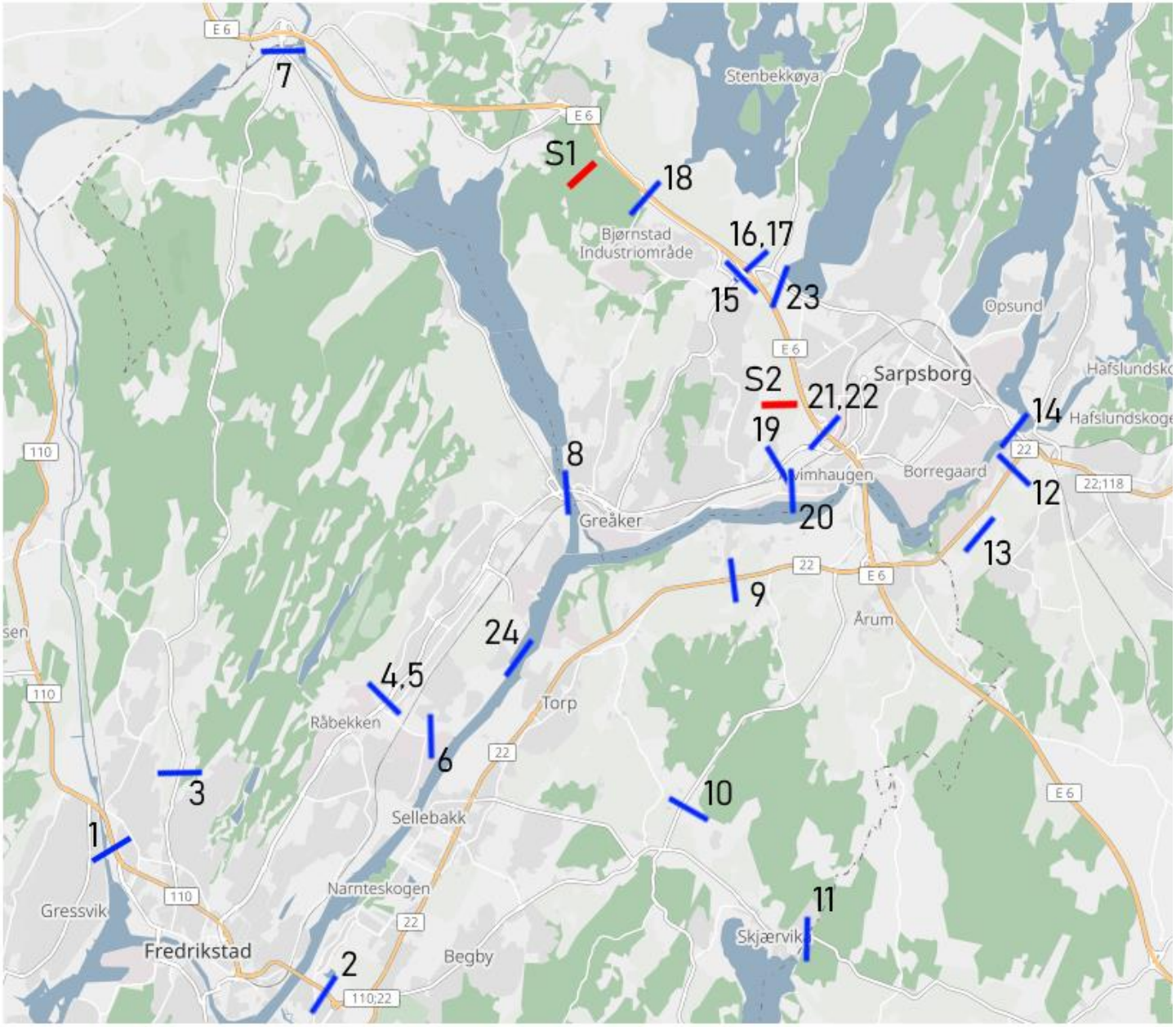

1	Rv 110 - Seut
2	Rv 110 - Fredrikstadbrua øst
3	Fv 381 - Veumveien
4	Fv 109 - Råbekken
5	Kv - Dikeveien
6	Kv - Evjebekkveien
7	Fv 112 - Hauge bru
8	Fv 109 - Rolvsøysund
9	Rv 22 - Årum vest
10	Fv 107 - Vardeveien
11	Fv 130 - Skjærviken
12	Rv 22 - Hafslund syd
13	Kv - Navestadveien
14	Fv 118 - Sarpsbru
15	Fv 114 - Grålum
16	E6 - Rampe avkjøring Lekevoll fra sør
17	E6 - Rampe avkjøring Lekevoll fra nord
18	Fv 118 - Kalnes
19	Fv 109 - Alvim vest
20	Fv 1168 - Alvimveien
21	E6 - Rampe avkjøring Alvim fra nord
22	E6 - Rampe avkjøring Alvim fra sør
23	Kv - Tuneveien
24	Fv - Ny bru over Glomma i Fredrikstad
S1	Stenging av Gamle Kongevei
S2	Stenging av Yvenveien

Kart 1: Oversikt over alle bomsnitt i Nedre Glomma

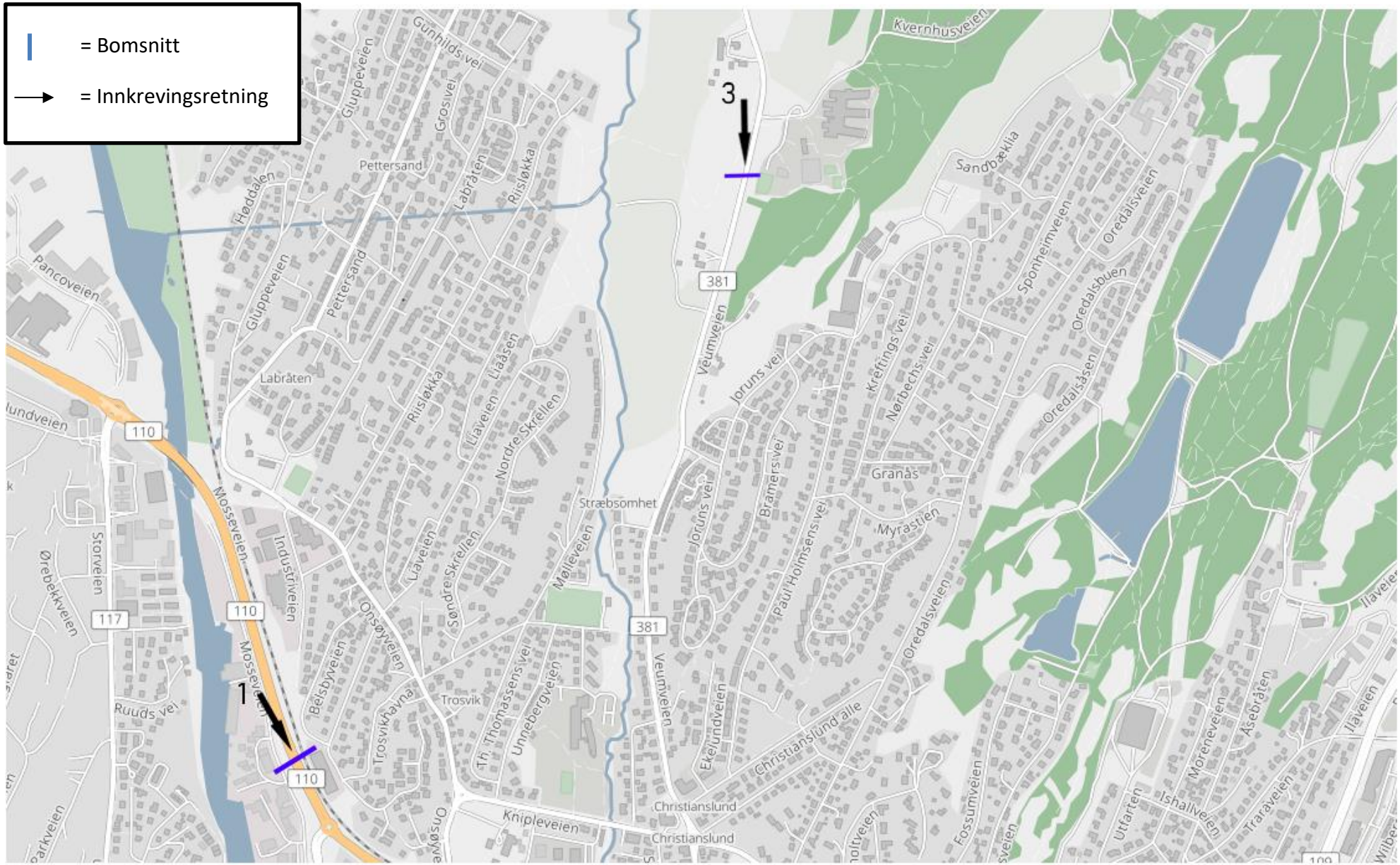

Kart 2: Bomsnitt 1 (Rv 110 – Seut), og Bomsnitt 3 (Fv 381 - Veumveien).

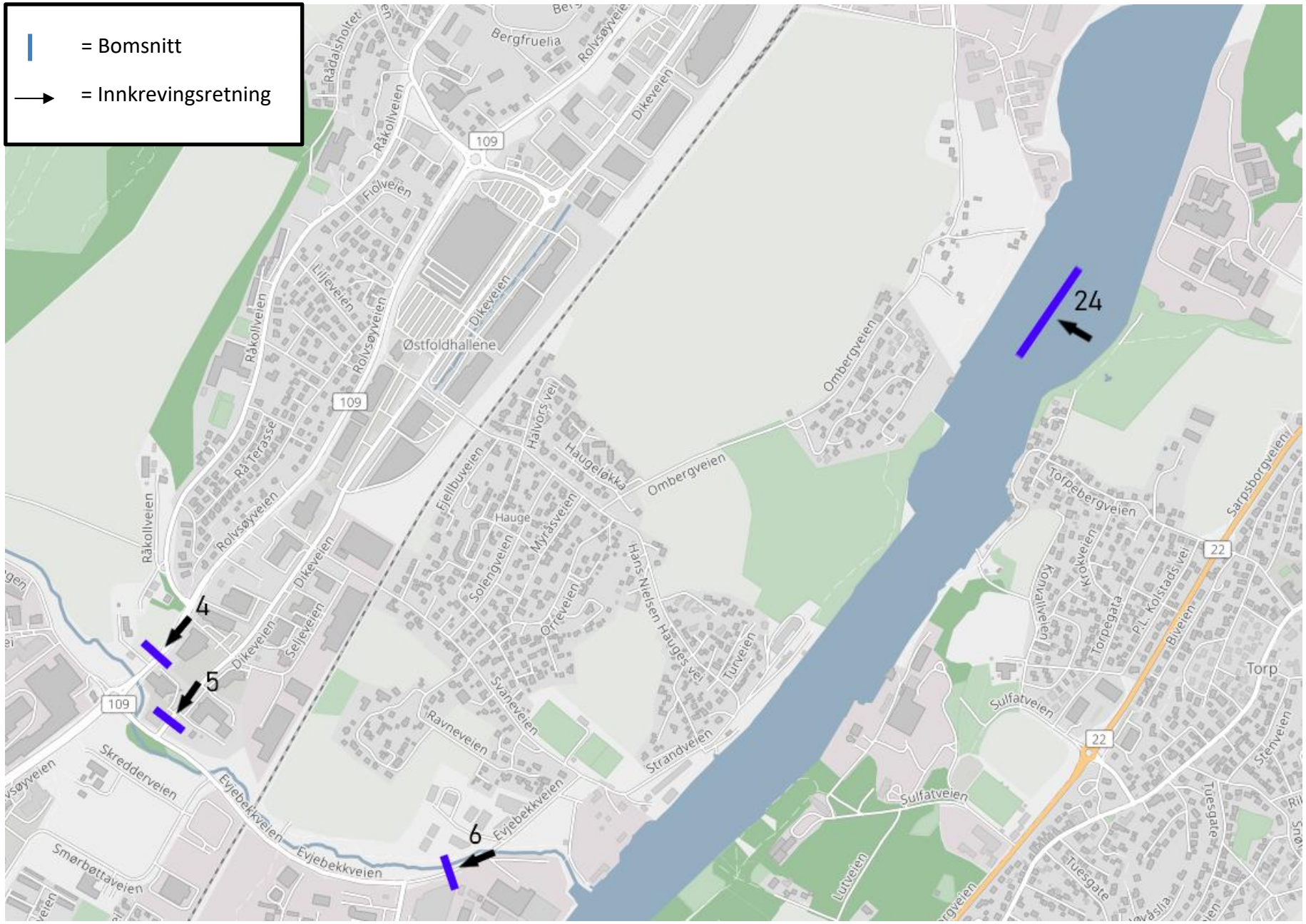

Kart 3: Bomsnitt 4 (Fv 109 - Råbekken), Bomsnitt 5 (Kv - Dikeveien), Bomsnitt 6 (Kv - Evjebekkveien), og Bomsnitt 24 (Ny bru over Glomma i Fredrikstad).

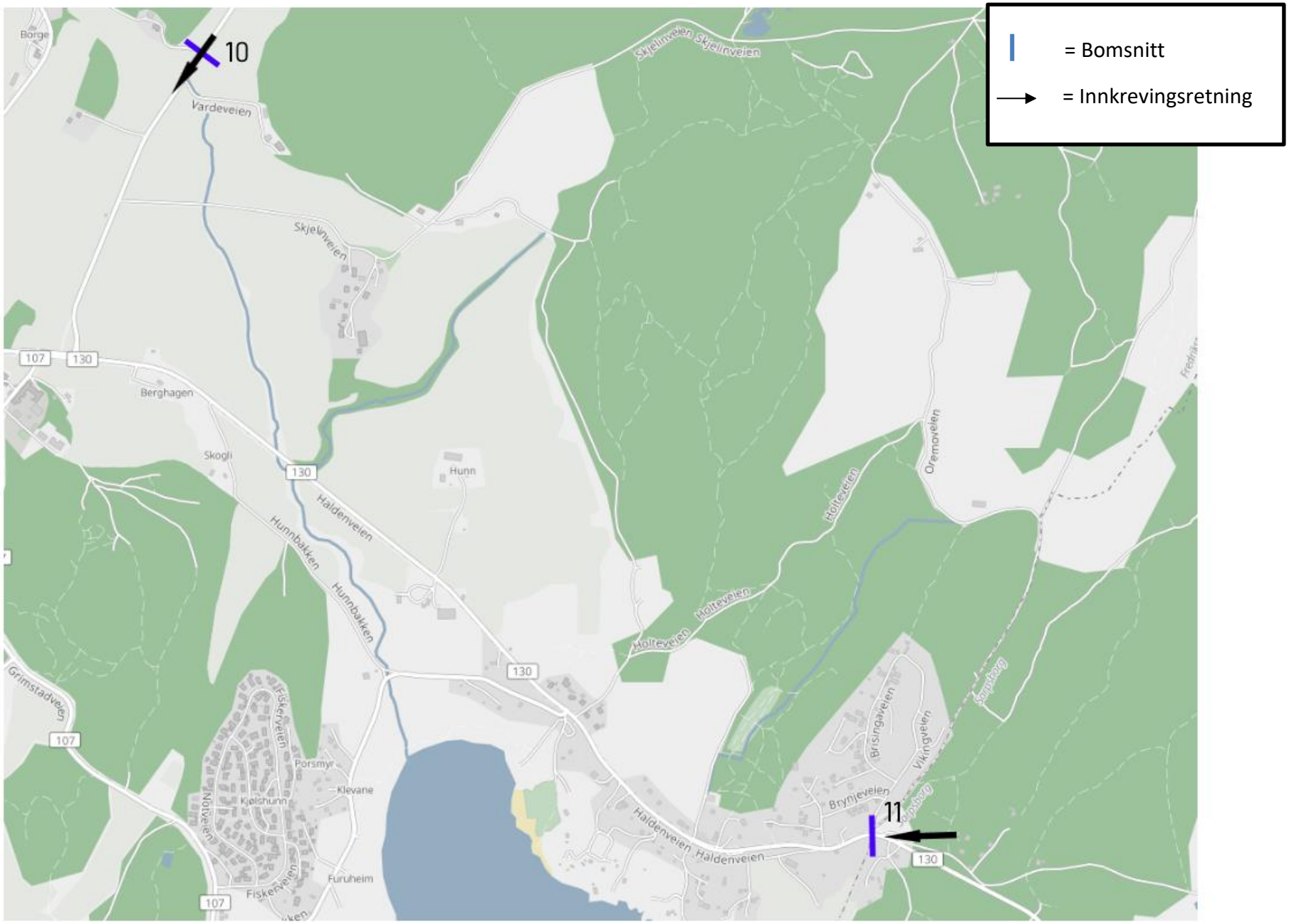

Kart 4: Bomsnitt 10 (Fv 107 - Vardeveien), og Bomsnitt 11 (Fv 130 - Skjærviken).

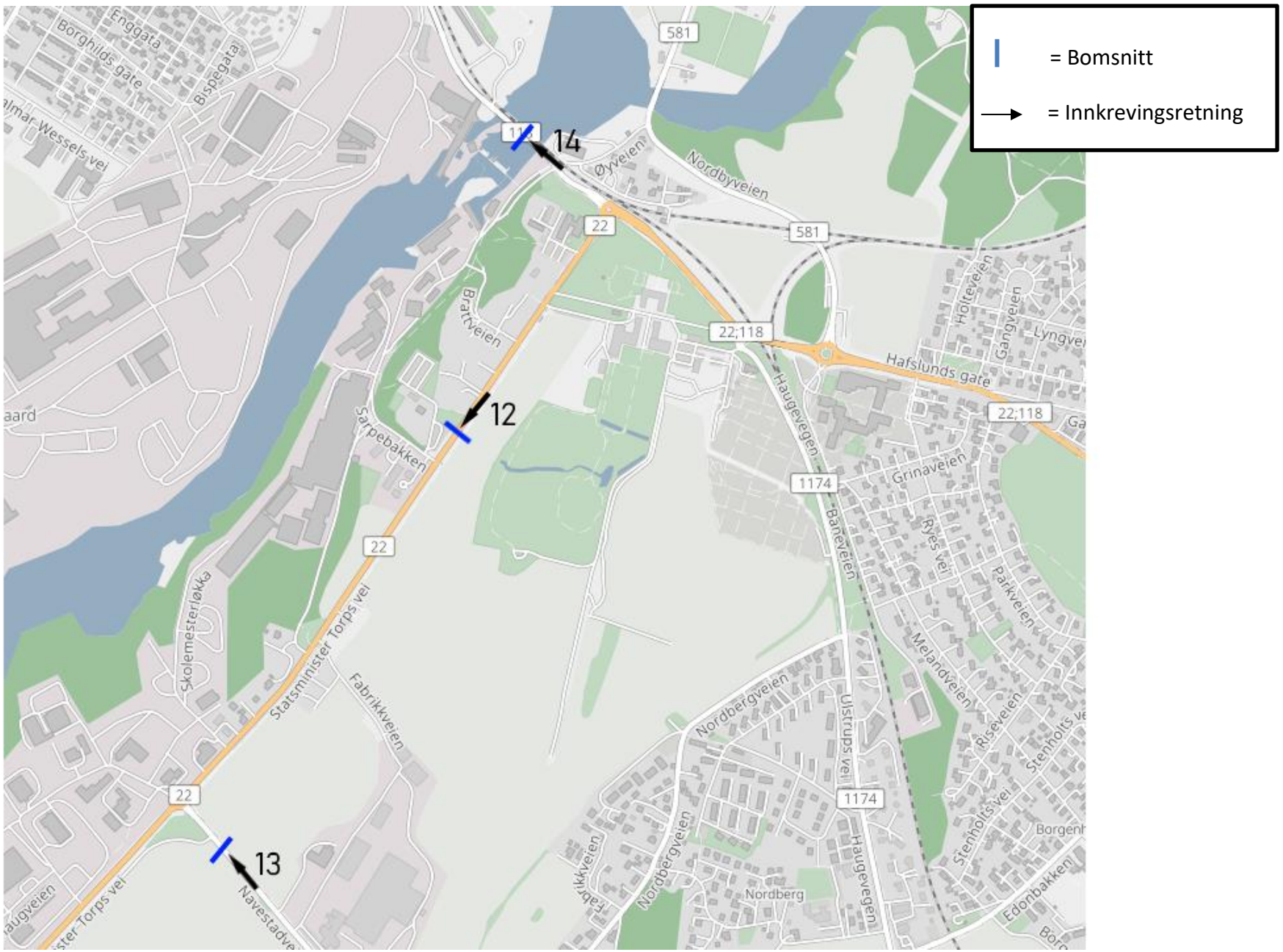

Kart 5: Bomsnitt 12 (Rv 22 – Hafslund syd), Bomsnitt 13 (Kv – Navestadveien), og Bomsnitt 14 (Fv 118 – Sarpsbru).

Kart 6: Bomsnitt 15 (Fv 114 – Grålum), Bomsnitt 16 (E6 – Rampe avkjøring Lekevoll fra sør), Bomsnitt 17 (E6 – Rampe avkjøring Lekevoll fra nord), Bomsnitt 18 (Fv 118 – Kalnes), og Bomsnitt 23 (Kv – Tuneveien).

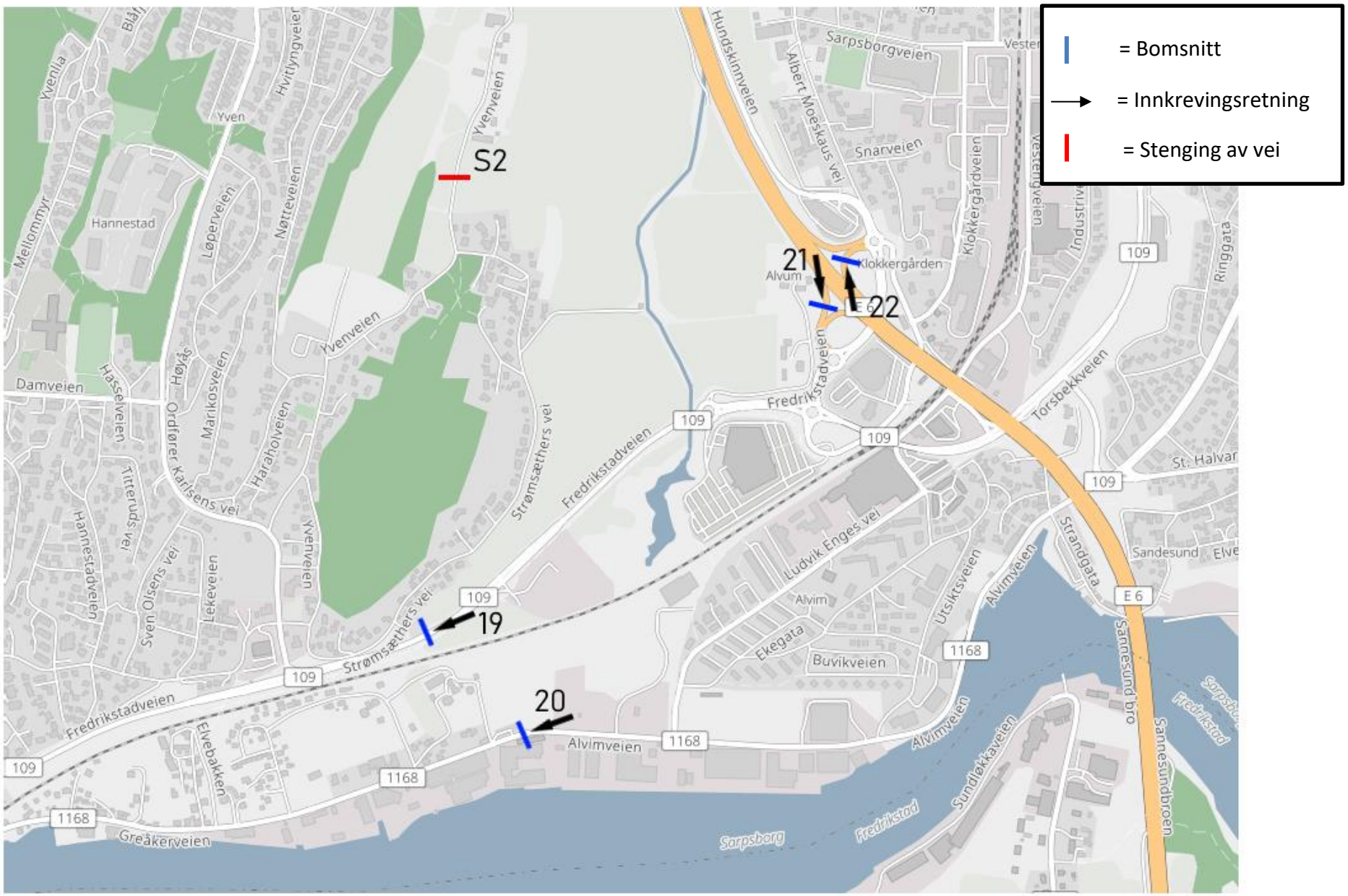

Kart 7: Bomsnitt 19 (Fv 109 – Alvim vest), Bomsnitt 20 (Fv 1168 – Alvimveien), Bomsnitt 21 (E6 – Rampe avkjøring Alvim fra nord), og Bomsnitt 22 (E6 – Rampe avkjøring Alvim fra sør).

Kart 8: Bomsnitt 7 (Fv 112 - Hauge bru).

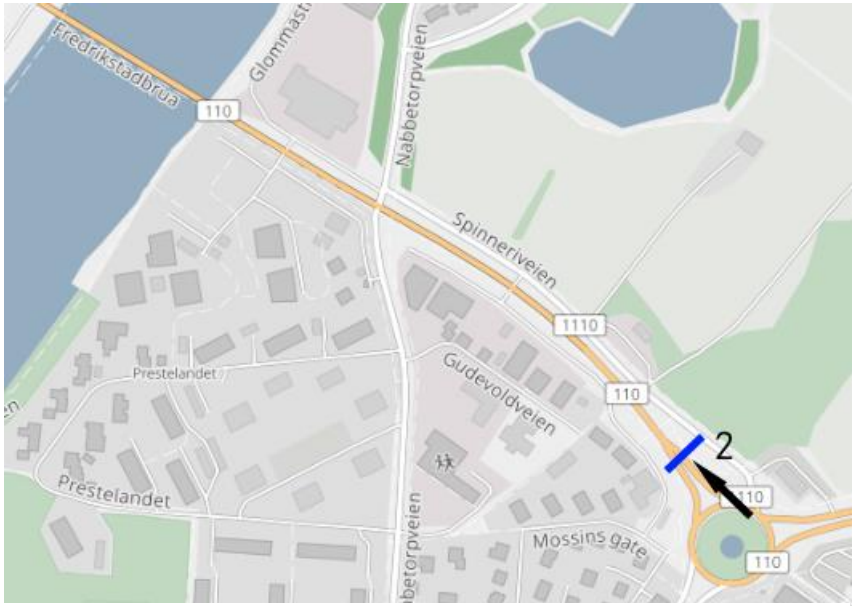

Kart 9: Bomsnitt 2 (Rv 110 - Fredrikstadbrua øst).

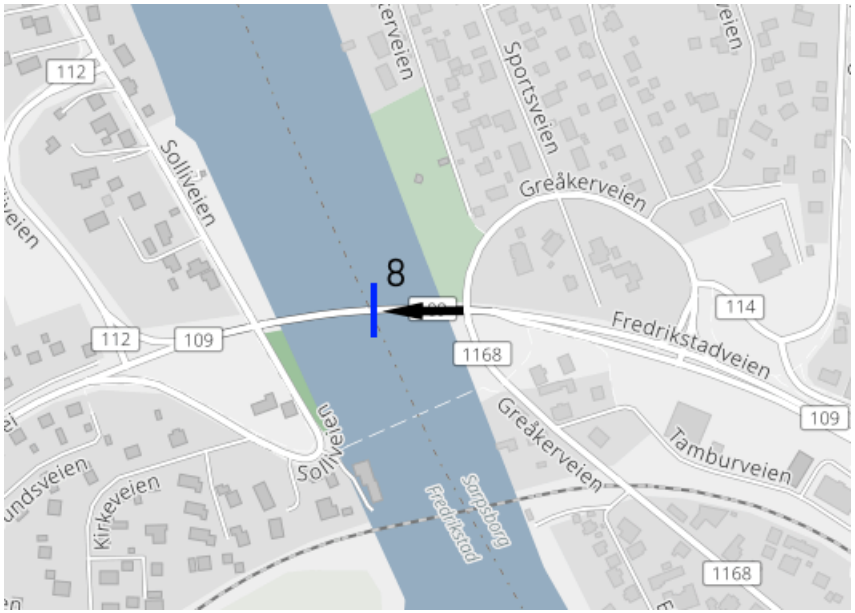

Kart 11: Bomsnitt 8 (Fv 109 - Rolvsøysund).

Kart 10: Bomsnitt 9 (Rv 22 - Årum vest).